

ВНЕСЕНИЕ ИЗМЕНЕНИЙ В ГЕНЕРАЛЬНЫЙ ПЛАН ГОРОДСКОЙ ОКРУГ ЩЁЛКОВО МОСКОВСКОЙ ОБЛАСТИ
ПРИМЕНИТЕЛЬНО К НАСЕЛЕННОМУ ПУНКТУ Д. МИШНЕВО

КАРТА ГРАНИЦ ЗОН НЕГАТИВНОГО ВОЗДЕЙСТВИЯ СУЩЕСТВУЮЩИХ
И ПЛАНИРУЕМЫХ ОБЪЕКТОВ КАПИТАЛЬНОГО СТРОИТЕЛЬСТВА НА ЧАСТЬ
ТЕРРИТОРИИ. М 1:10 000

УСЛОВНЫЕ ОБОЗНАЧЕНИЯ

Границы



городского округа Щёлково Московской области



населенных пунктов (утверждённые) *



территории неразграниченной государственной собственности, прилегающая к земельному участку с кадастровым номером 50:14:0030110:2384

* Территории и объекты вне границ разработки отображены в информационных целях и не являются предметом утверждения настоящего генерального плана



земельных участков, поставленных на кадастровый учет


Функциональные зоны



Зона застройки индивидуальными жилыми домами



Многофункциональная общественно-деловая зона




Зона специализированной общественной застройки




Коммунально-складская зона



Зона транспортной инфраструктуры



Зона садоводства, огородничества



Зона озелененных территорий (лесопарки, парки, сады, скверы, бульвары, городские леса и другие)



Планируемые функциональные зоны

Существующие зоны с особыми условиями использования территории (ЗООИТ)



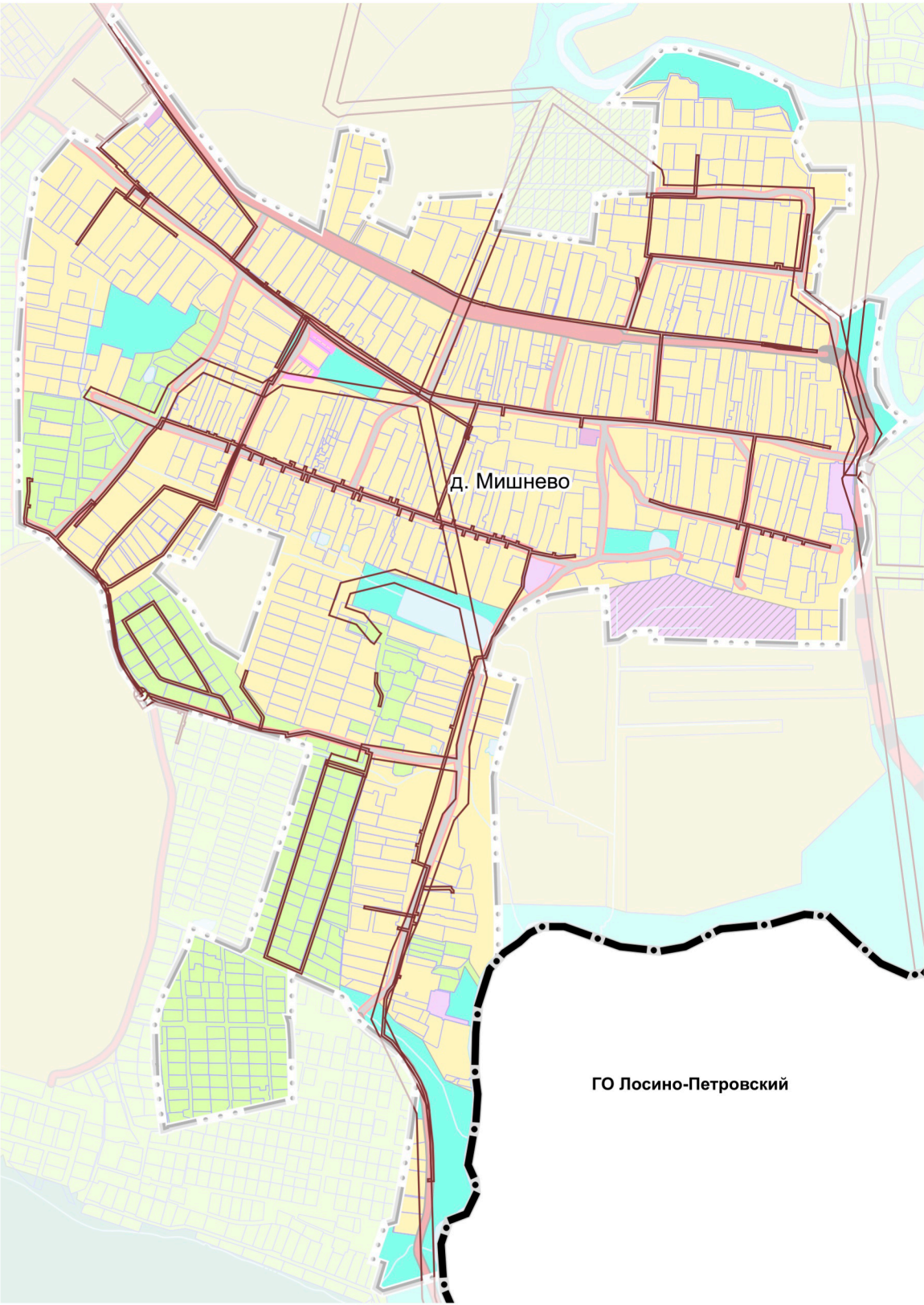
Охранная зона газопроводов и систем газоснабжения



Охранная зона объектов электросетевого хозяйства (вдоль линий электропередачи, вокруг подстанций)



Другие зоны, устанавливаемые в соответствии с законодательством Российской Федерации



| | | | | | | | |
|----------------------------|----------------|---------|------|--|--|------|--------|
| Должность | ФИО | Подпись | Дата | Договор № 12-2024 от 07.02.2024 | | | |
| Руководитель МГП | Богачев П.С. | | | Московская область, городского округа Щёлково | | | |
| Начальник отдела № 3 МГП | Макаров Н.В. | | | | | | |
| Начальник отдела № 1 МГП | Хирин Н.В. | | | | | | |
| Вед. инженер отдел № 1 МГП | Бахмутова К.В. | | | Внесение изменений в генеральный план городской округ Щёлково Московской области применительно к населенному пункту д. Мишнево | Стадия | Лист | Листов |
| | | | | | ГП | 2.8 | 2 |
| | | | | | НИИПИ градостроительства ГАОУ МО «НИИПИ градостроительства» | | |
| | | | | | | | |
| Проверил | Макаров Н.В. | | | Карта границ зон негативного воздействия существующих и планируемых объектов капитального строительства на часть территории. М 1:10 000 Масштаб 1:10000 | | | |